

Starostwo Powiatowe w Chojnicach
Wydział Geodezji
ul. Człuchowska 38, 89-600 Chojnice

Chojnice, dn. 06.09.2018 r.

Znak sprawy: GE.6630.284.2018

ODPIS PROTOKOŁU Z NARADY KOORDYNACYJNEJ

z dnia 06.09.2018 r. w sprawie usytuowania projektowanej sieci uzbrojenia terenu

Na podstawie art. 28b, 28c, 28d i 28e ustawy z dnia 17 maja 1989 r. Prawo geodezyjne i kartograficzne (Dz. U. z 2017 r. poz. 2101 z późn. zm.)

Przedmiot narady:	Sieć: wodociągowa i kanalizacji sanitarnej w miejscowości Czersk przy ulicy Konopnickiej. Działki nr: 65/1, 65/7, 68/1.
Lokalizacja:	Czersk, dz.: 65/1, 65/7, 68/1 ul. Konopnickiej.
Wnioskodawca:	INŻYNIERIA ŚRODOWISKA ANDRZEJ PIÓRO ul. Główna 46, 89-650 Malachin
Przewodniczący:	Andrzej Kaptur
Miejsce narady:	Chojnice
Sposób przeprowadzenia narady:	częściowo stacjonarny, częściowo elektroniczny
Data wpływu:	31.08.2018 r.


Lista uczestników narady koordynacyjnej wraz z uwagami

Lp.	Nazwa instytucji Sposób uczestnictwa	Stanowisko Uwagi	Imię i nazwisko uczestnika
1	ENEA Operator Sp. z o.o. Rejon Dystrybucji w Chojnicach	W miejscu skrzyżowania proj. sieci z naszymi kablami na kable nałożyć rury dwudzielne typu AROT. Zobowiązuje się wykonawcę prac ziemnych do zgłaszania wykopu przed zasypaniem w RD Chojnice celem sprawdzenia stanu naszych urządzeń.	Tomasz Zieliński
2	Orange Polska	Uzgodniono drogą elektroniczną – bez uwag.	Andrzej Marciniak
3	Polska Spółka Gazownictwa sp. z o.o., Oddział Zakład Gazowniczy w Gdańsku, Gazownia w Chojnicach	Uzgodniono drogą elektroniczną – bez uwag.	Gabriela Karpińska
4	Miejskie Wodociągi Sp. z o.o. w Chojnicach		Jakub Rach
5	Miejski Zakład Energetyki Ciepłej w Chojnicach Sp. z o.o. Spółka komandytowa	Bez uwag.	Maciej Szyłman
6	PETRUS Sp. z o.o. w Chojnicach	Bez uwag.	Józef Stomiński
7	UM Chojnice Wydz. Gospodarki Komunalnej i Ochrony Środowiska	Bez uwag.	Tadeusz Rudnik
8	Zakład Gospodarki Komunalnej w Brusach		Roman Bruski

9	Zakład Usług Komunalnych Sp. z o.o. w Czersku	Nie stawiał się.	Paweł Kempinski
10	Gminny Zakład Gospodarki Komunalnej Sp. z o.o. w Chojnicach		
11	NETIA S.A.	Uzgodniono drogą elektroniczną – bez uwag.	Krzysztof Osiecki

Na obszarze uzgodnienia znajdują się następujące punkty osnowy geodezyjnej: 334.234-300.

Przewodniczący Rady Koordynacyjnej



.....
Podpis przewodniczącego rady

Mapa do celów projektowych

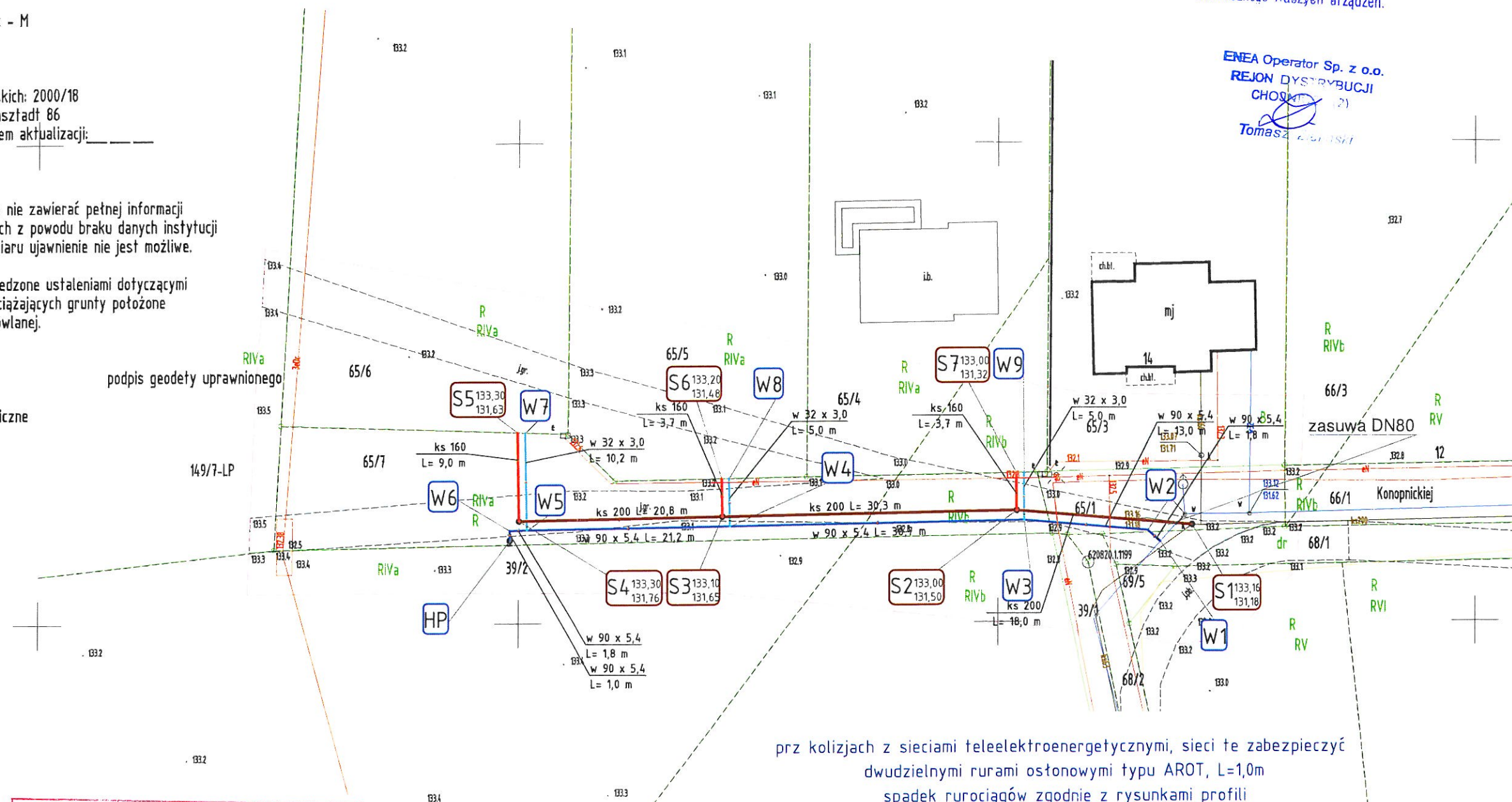
Oznaczenie kancelaryjne zgłoszenia pracy geodezyjnej: 6640.1687.2018
 Miejscowość (ulica): Czersk ul. Marii Konopnickiej
 Działka: 65/7
 Jednostka ewidencyjna: 220204_4, Czersk - M
 Obręb ewidencyjny: 0001, Czersk
 Skala mapy: 1:500
 Arkusz mapy: 6.208.20.09.12
 Układ współrzędnych prostokątnych płaskich: 2000/18
 Układ współrzędnych wysokościowy: Kronsztadt 86
 Oznaczenie obszaru, który był przedmiotem aktualizacji: _____
 Data opracowania mapy: 02.07.2018 r.
 Ks. Rob. 454-2018

Zastrzega się, że opracowana mapa może nie zawierać pełnej informacji o przebiegu urządzeń podziemnych, których z powodu braku danych instytucji branżowych oraz stosowanych metod pomiaru ujawnienie nie jest możliwe.

Wykonanie niniejszej mapy nie było poprzedzone ustaleniami dotyczącymi ewentualnych służebności gruntowych obciążających grunty położone w granicach projektowanej inwestycji budowlanej.

wykonawca

Przedsiębiorstwo Geodezyjno - Kartograficzne
 Ryszard Kowalczyk
 ulica Jana Pawła II 1/9
 89-604 Chojnice
 email: rysz_k@wp.pl
 tel: 523975497 lub 606898481

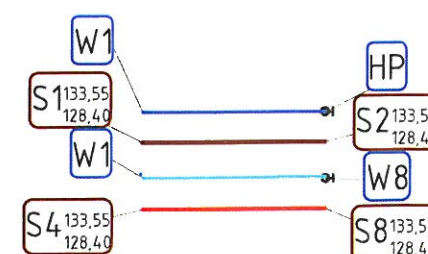


W miejscu skrzyżowania proj. przyłącza/sieci z naszymi kablami, na kabie nałożyć rury dwudzielne typu AROT. Zobowiązuje się wykonawcę prac ziemnych Do zgłaszania wykopu przed zasypaniem w RD Chojnice celem sprawdzenia stanu technicznego naszych urządzeń.

ENEA Operator Sp. z o.o.
 REJON DYSTRYBUCJI
 CHOJNICE (2)
 Tomasz Kowalczyk

prz kolizjach z sieciami teleelektroenergetycznymi, sieci te zabezpieczyć dwudzielnymi rurami ostonowymi typu AROT, L=1,0m
 spadek rurociągów zgodnie z rysunkami profili

LEGENDA:



zakres opracowania

sieć wodociągowa z węzłem i hydrantem
 sieć kanalizacyjna z węzłami
 przyłącze wodociągowe
 przykanalik sanitarny

STAROSTA CHOJNICKI
 Niniejsza dokumentacja nr GE.6630 z dnia 06.09.2018 r. była przedmiotem narady koordynacyjnej przeprowadzonej w siedzibie Wydziału Geodezji Starostwa Powiatowego w Chojnicach przy ulicy Człuchowskiej 38 dnia 06.09.2018 r. w formie:
☒ zebrania zainteresowanych podmiotów
☒ za pomocą środków komunikacji elektronicznej
 Z up. Starosta

Andrzej Pióro
 Przewodniczący
 narady koordynacyjnej

Tytuł rys				Projekt Zagospodarowania Terenu		Inżynieria Środowiska mgr inż. Andrzej Pióro	
Temat				Rozbudowa sieci wodociągowej i kanalizacyjnej m Czersk, ul. Konopnickiej dz 65/1, 65/7, 68/1 obr. 0001 Czersk		89-650 Malachin, ul. Główna 46, tel. 608 55 69 44	
Autor projektu				Podpis			
mgr inż. Andrzej Pióro							
Podło		Data	Skala	Nr rys	Ustalenie budowlanej linii projektowej, kierunków i rozmiarów budowlanych oraz ogólnych warunków technicznych i ekologicznych - zadanie budowlane - urządzeń sanitarnych, sanitarnych, sanitarnych, sanitarnych, sanitarnych i sanitarnych		
18061F swk		20/08/2018	1:500	S1			
Strona				S8	Wykonat		
					Podpis		
Składają podpis w tej tabelce oświadczam również, że projekt budowlany opracowano metodą elektroniczną na bazie mapy sytuacyjno-wysokościowej, która jest zgodna z oryginałem przyjętym do zasobu							